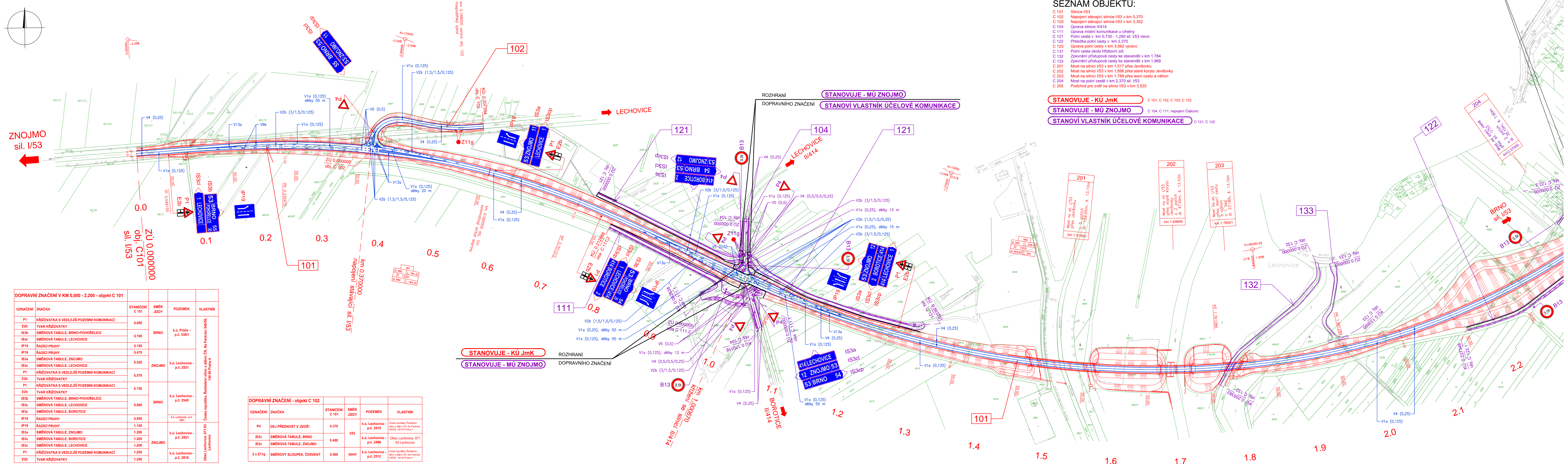
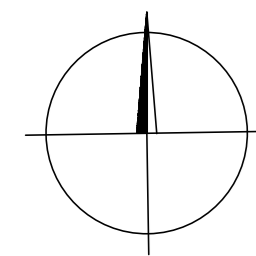


SITUACE DOPRAVNÍHO ZNAČENÍ
V km 0.000 - 2.200 1:2000



SEZNAM OBJEKTŮ:

- C 101 Silnice I/53
- C 102 Napojení stávající silnice I/53 v km 0.370
- C 103 Napojení stávající silnice I/53 v km 3.352
- C 104 Úprava silnice II/414
- C 111 Úprava místní komunikace u cihelny
- C 121 Pojízdná cesta v km 0.730 - 1.290 sil. I/53 vlevo
- C 122 Přeložka polní cesty v km 2.370
- C 123 Úprava polní cesty v km 3.562 vpravo
- C 131 Pojízdná cesta okolo vrbíkovy zdi
- C 132 Zpevnění přístupové cesty ke staveništi v km 1.784
- C 133 Zpevnění přístupové cesty ke staveništi v km 1.969
- C 201 Most na silnici I/53 v km 1.517 přes Jevšovku
- C 202 Most na silnici I/53 v km 1.698 přes staré koryto Jevšovky
- C 203 Most na silnici I/53 v km 1.788 přes lesní cestu a náhon
- C 204 Most na polní cestě v km 2.370 sil. I/53
- C 205 Podchod pro zvěř na silnici I/53 v km 3.535

- STANOVUJE - KÚ JmK C 101, C 102, C 103, C 123
- STANOVUJE - MÚ ZNOJMO C 104, C 111, napojení Čejkovic
- STANOVÍ VLASTNÍK ÚČELOVÉ KOMUNIKACE C 121, C 122

DOPRAVNÍ ZNAČENÍ V KM 0,000 - 2,200 - objekt C 101

OZNAČENÍ	ZNAČKA	STANČENÍ C 101	SMĚR JÍZDY	POZEMEK	VLASTNÍK
P1	KRÍŽOVATKA S VEDLEŠÍ POZEMNÍ KOMUNIKACÍ	0,550			
E2b	TVAR KRÍŽOVATKY		BRNO	k.ú. Přebe - p.č. 538/1	
IS3b	SMĚROVÁ TABULE, BRNO+POHOŘELICE	0,100			
IS3c	SMĚROVÁ TABULE, ZNOJMO		ZNOJMO	k.ú. Lechovice - p.č. 252/1	
IP19	RADICI PRUHY	0,150			
IP19	RADICI PRUHY	0,470			
IS3a	SMĚROVÁ TABULE, LECHOVICE	0,520			
P1	KRÍŽOVATKA S VEDLEŠÍ POZEMNÍ KOMUNIKACÍ	0,570			
E2b	TVAR KRÍŽOVATKY		BRNO	k.ú. Lechovice - p.č. 254/9	
P1	KRÍŽOVATKA S VEDLEŠÍ POZEMNÍ KOMUNIKACÍ	0,750			
E2b	TVAR KRÍŽOVATKY		BRNO	k.ú. Lechovice - p.č. 254/9	
IS3b	SMĚROVÁ TABULE, BRNO+POHOŘELICE	0,800			
IS3c	SMĚROVÁ TABULE, LECHOVICE		ZNOJMO	k.ú. Lechovice - p.č. 282/1	
IS3a	SMĚROVÁ TABULE, ZNOJMO	1,200			
IS3c	SMĚROVÁ TABULE, BOROTICE	1,200			
IS3c	SMĚROVÁ TABULE, LECHOVICE	1,200			
P1	KRÍŽOVATKA S VEDLEŠÍ POZEMNÍ KOMUNIKACÍ	1,250			
E2b	TVAR KRÍŽOVATKY	1,250			

DOPRAVNÍ ZNAČENÍ - objekt C 102

OZNAČENÍ	ZNAČKA	STANČENÍ C 101	SMĚR JÍZDY	POZEMEK	VLASTNÍK
P4	DEJ PŘEDNOST V JÍZDĚ!	0,370		k.ú. 2515	Česká republika, Ředitelství silnic a dálnic ČR, Na Pankráci 56/156, 140 00 Praha 4
IS3c	SMĚROVÁ TABULE, BRNO	0,400	IS3	k.ú. Lechovice - p.č. 2498	Obec Lechovice, 671 63 Lechovice
IS3c	SMĚROVÁ TABULE, ZNOJMO				
2 x Z11g	SMĚROVÝ SLOUPEK, ČERVENÝ	0,500	sjezd	k.ú. Lechovice - p.č. 2512	Česká republika, Ředitelství silnic a dálnic ČR, Na Pankráci 56/156, 140 00 Praha 4

DOPRAVNÍ ZNAČENÍ - objekt C 104


OZNAČENÍ	ZNAČKA	STANČENÍ C 101	SMĚR JÍZDY	POZEMEK	VLASTNÍK
IS3a	SMĚROVÁ TABULE, BOROTICE		BOROTICE	k.ú. Lechovice - p.č. 229/1	Jihomoravský kraj, SÚS JmK, Zerdinovo náměstí 448/3, 601 82 Brno
IS3c	SMĚROVÁ TABULE, BRNO	0,960	BOROTICE		
IS3c	SMĚROVÁ TABULE, ZNOJMO		BOROTICE	k.ú. Lechovice - p.č. 2776	
P4	DEJ PŘEDNOST V JÍZDĚ!	0,980	BOROTICE	k.ú. Lechovice - p.č. 2776	
P4	DEJ PŘEDNOST V JÍZDĚ!	1,020	LECHOVICE	k.ú. Lechovice - p.č. 2830	Česká republika, Ředitelství silnic a dálnic ČR, Na Pankráci 56/156, 140 00 Praha 4
IS3a	SMĚROVÁ TABULE, LECHOVICE		LECHOVICE		
IS3c	SMĚROVÁ TABULE, ZNOJMO	1,050	LECHOVICE	k.ú. Lechovice - p.č. 3419	Jihomoravský kraj, SÚS JmK, Zerdinovo náměstí 448/3, 601 82 Brno
IS3c	SMĚROVÁ TABULE, BRNO		LECHOVICE		

DOPRAVNÍ ZNAČENÍ - objekt C 111

OZNAČENÍ	ZNAČKA	STANČENÍ C 101	SMĚR JÍZDY	POZEMEK	VLASTNÍK
B13	ZÁKAZ VJEZDU VOZIDEL, JEJICHŽ OKAMŽITÁ HMOTNOST PŘESÁHUJE VYZNAČENOU MEZ	0,975	na polní cestu	k.ú. 2570	Česká republika, Ředitelství silnic a dálnic ČR, Na Pankráci 56/156, 140 00 Praha 4
P4	DEJ PŘEDNOST V JÍZDĚ!	1,010	II/414	k.ú. Lechovice - p.č. 2569	

DOPRAVNÍ ZNAČENÍ - objekt C 121

OZNAČENÍ	ZNAČKA	STANČENÍ C 101	SMĚR JÍZDY	POZEMEK	VLASTNÍK
Z11g	SMĚROVÝ SLOUPEK, ČERVENÝ		II/414		Jihomoravský kraj, SÚS JmK, Zerdinovo náměstí 448/3, 601 82 Brno
Z11g	SMĚROVÝ SLOUPEK, ČERVENÝ		II/414		
P4	DEJ PŘEDNOST V JÍZDĚ!	0,980	na polní cestu	k.ú. Lechovice - p.č. 2540	
B13	ZÁKAZ VJEZDU VOZIDEL, JEJICHŽ OKAMŽITÁ HMOTNOST PŘESÁHUJE VYZNAČENOU MEZ		na polní cestu		
Z11g	SMĚROVÝ SLOUPEK, ČERVENÝ		II/414		Obec Lechovice, 671 63 Lechovice
Z11g	SMĚROVÝ SLOUPEK, ČERVENÝ		II/414		
P4	DEJ PŘEDNOST V JÍZDĚ!	0,990	na polní cestu	k.ú. Lechovice - p.č. 2781	
B13	ZÁKAZ VJEZDU VOZIDEL, JEJICHŽ OKAMŽITÁ HMOTNOST PŘESÁHUJE VYZNAČENOU MEZ		na polní cestu		



INVESTOR: ŘEDITELSTVÍ SILNIC A DÁLNIC ČR
NA PANKRÁCI 56, 145 05 PRAHA 4
STAVBU ZAJIŠTĚJ ZÁVOD BRNO
ŠUMAVSKÁ 33, 602 00 BRNO

SOUŘADNICOVÝ SYSTÉM: JTSK
VÝŠKOVÝ SYSTÉM: B.p.v.

VEDOUcí PROJEKTANT	ING. STANISLAV SKŘÍČKA	STUPEN	DSP
VYPRACOVAL	ING. MARTA BLATEČKÁ	FORMÁT	A4
KRESLIL		MĚŘÍTKO	1:2000
KONTROLOVAL	ING. MARTIN ŠIROTEK	Č. ZAKÁZKY	1629
KRAJSKÝ ÚŘAD:	JIHOMORAVSKÝ	OKRES:	ZNOJMO
NÁZEV AKCE:	SILNICE I/53 LECHOVICE, OBCHVAT - AKTUALIZACE DSP		
NÁZEV OBJEKTU:	SILNICE I/53		
NÁZEV PŘÍLOHY:	SITUACE DOPRAVNÍHO ZNAČENÍ V km 0.000 - 2.200		
Č. VYKRESU:	08a		